# PALANGOS MIESTO CENTRINĖS DALIES DETALIOJO PLANO KEITIMAS TERITORIJOJE TARP VYTAUTO G., ŽEMĖS SKLYPO VYTAUTO G. 18 IR VALSTYBINIO MIŠKO, PALANGOJE .

## PAGRINDINIS BRĖŽINYS

## M 1:500

Objekto išsidėstymo schema

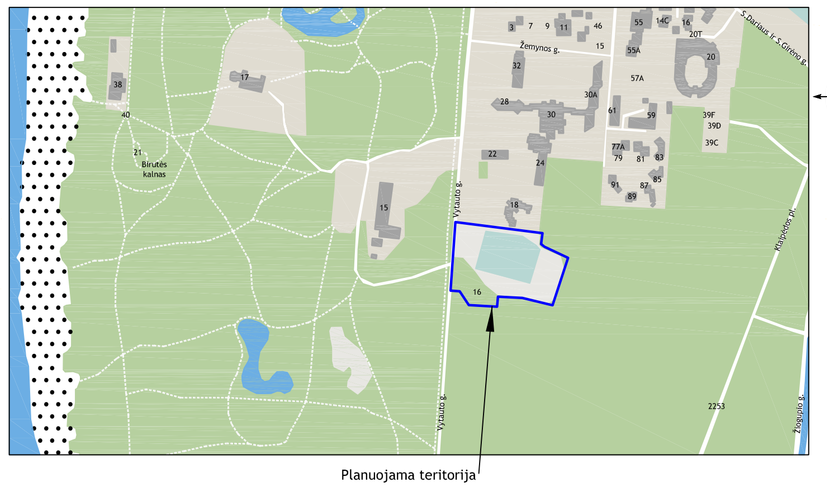


Planuojama teritorija

Ištrauka iš Palangos miesto bendrojo plano sprendinių, patvirtintų Palangos miesto savivaldybės tarybos 2008-12-30 sprendimu Nr. T2-317

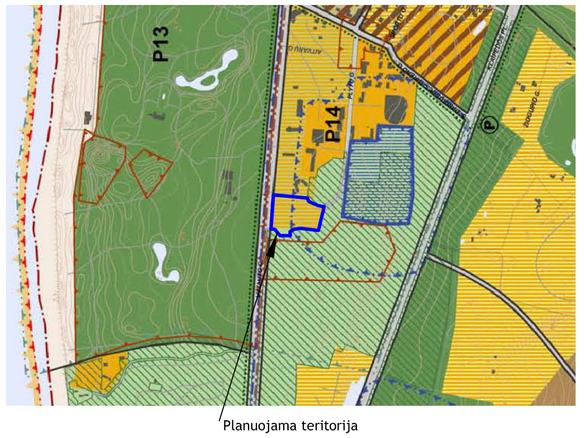


Planuojama teritorija

Ištrauka iš Palangos miesto centrinės dalies detaliojo plano sprendinių, patvirtintų Palangos miesto savivaldybės tarybos 2000-05-25 sprendimu Nr. 32

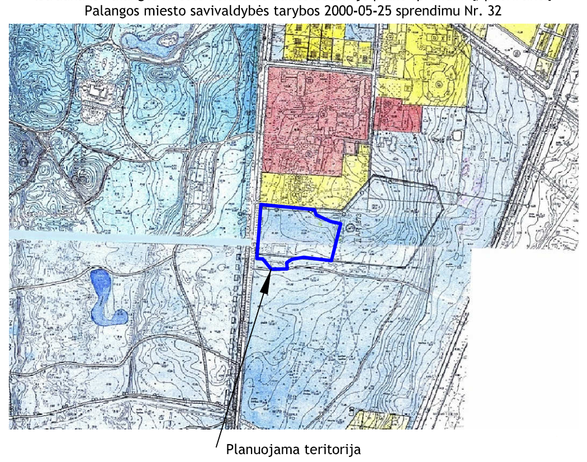

Planuojama teritorija

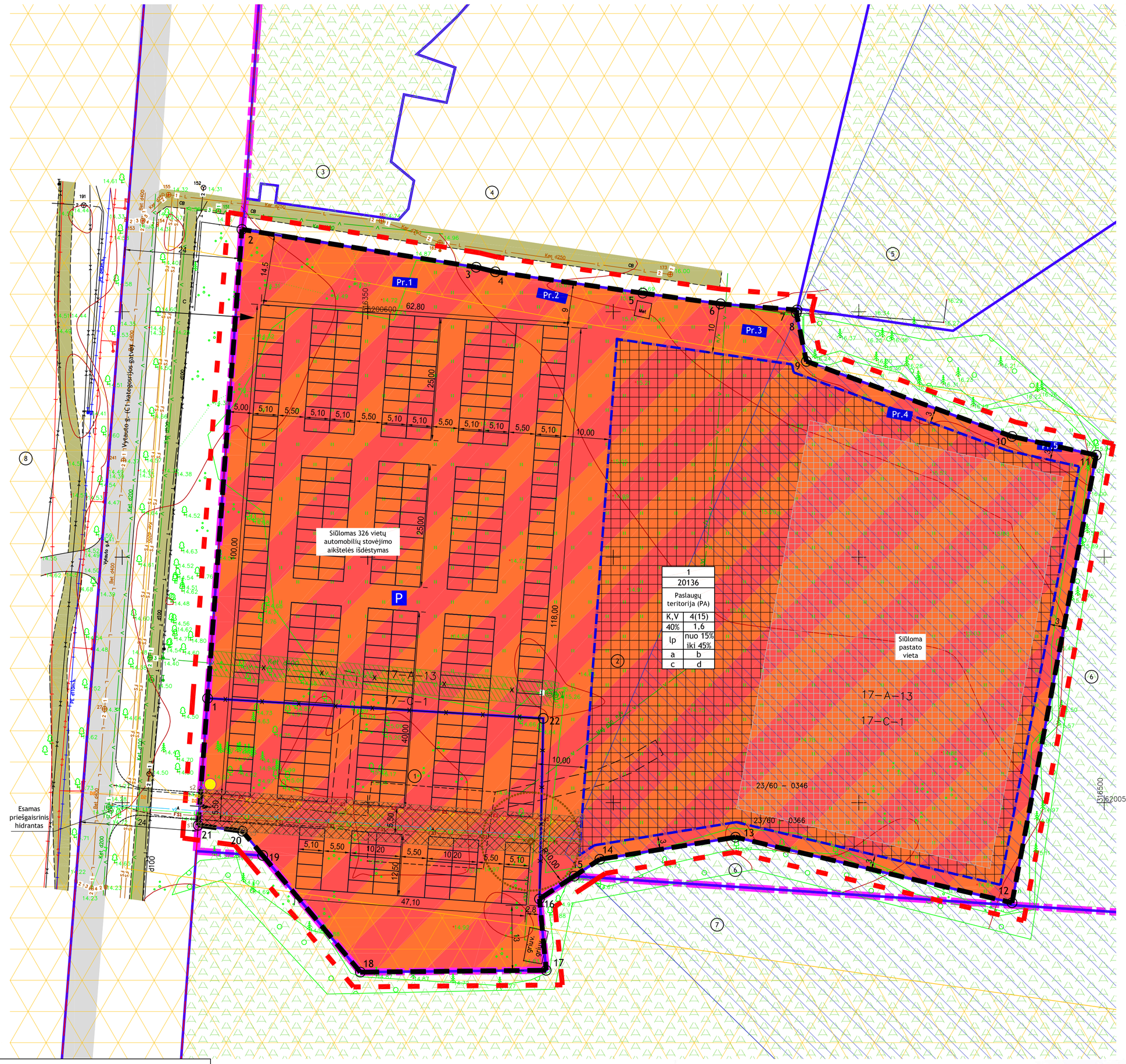


**Detaliojo plano organizatorius:**
Palangos miesto savivaldybės administracijos direktorius, vytauto g. 112, LT-00153, Palanga, tel. 8 460 48 705, faks. 8 460 40271, el. paštas: administracija@palanga.lt
**Detaliojo plano rengėjas:**
TAEM URBANISTAI, UAB, Smolensko g. 10, LT-03201 Vilnius, tel. 8 5 278 8433, mob. tel. 8 685 80393, faks. 85 278 8789, urbanistai@taemgroup.lt, www.taemgroup.lt
**Planuojamos teritorijos plotas:**
apie 2,013 ha.
**Detaliojo plano rengimo pagrindas:**
Palangos miesto savivaldybės administracijos direktoriaus 2014 m. rugsėjo 8 d. įsakymas Nr. A1-889 "Dėl Palangos miesto centrinės dalies detaliojo plano keitimo teritorijoje tarp Vytauto g., žemės sklypo Vytauto g. 18 ir valstybinio miško, Palangoje".
**Planavimo uždaviniai:**
Detalizuojant Palangos miesto bendrajame plane nustatytus teritorijos naudojimo privalomuosius reikalavimus, nustatyti teritorijų naudojimo reglamentus, suplanuoti optimalų planuojamos teritorijos inžinerinių komunikacijų koridorių tinklą, nurodyti specialiąsias žemės naudojimo sąlygas, numatyti priemones gamtos ir nekilnojamam kultūros paveldui išsaugoti ir naudoti, suformuoti optimalią urbanistinę struktūrą, numatyti teritorijas želdynų plėtrai, priemones jiems atkurti, esamų apsaugai ir naudojimui.
Tikslai - suformuoti optimalią urbanistinę struktūrą, suplanuojant inžinerinių komunikacijų tinklus, inžinerinei infrastruktūrai reikalingų teritorijų ir (ar) inžinerinių komunikacijų koridorių ribas, teritorijos naudojimo būdų keitimas, teritorijos naudojimo reglamentų nustatymas; Palangos miesto tarybos 2000 m. gegužės 25 d. sprendimu Nr. 32 patvirtinto Palangos miesto centrinės dalies detaliojo plano sprendinių keitimas planuojamoje teritorijoje.

PASTABOS:
1. Vadovaujantis Palangos miesto bendrojo plano sprendiniais, patvirtintais Palangos miesto savivaldybės tarybos 2008-12-30 sprendimu Nr. T2-317 (registracijos Nr. 000251000420), planuojamas žemės sklypas patenka:
   1. į kurorto paslaugų ir kompleksų teritorijas be gyvenamosios statybos (rajono Nr. P-14 Palanga);
   2. į degradusiose gamtinio karkaso teritorijas.
2. Vadovaujantis Kultūros vertybių registro duomenimis visas planuojamas žemės sklypas patenka į Palangos senovės gyvenvietės II, vad. Pietų gyvenviete (unikalus kodas Kultūros vertybių registre 17138) teritoriją. Užtikrinant Palangos senovės gyvenvietės II, vad. Pietų gyvenviete (unikalus kodas Kultūros vertybių registre 17138) nustatytas vertingąsias savybes ir Žvalgomųjų archeologinių tyrimų 2015 m. ataskaitos išvadas (kultūros vertybių registras), prieš pateikiant prašymą išduoti specialiuosius paveldosaugos reikalavimus (laikinąjį apsaugos reglamentą) statinio statybai, Palangos senovės gyvenvietės II, vad. Pietų gyvenviete (unikalus kodas Kultūros vertybių registre 17138) teritorijoje privaloma atlikti detaliuosius archeologinius tyrimus, reglamentuojamus LR Kultūros ministro 2011 m. rugpjūčio 16 d. įsakymu Nr. ĮV-538 "Dėl paveldo tvarkybos reglamento PTR 2.13.01:2011 "Archeologinio paveldo tvarkyba" patvirtinimo". Archeologinių tyrimų ataskaitos išvadoje, nusprendus aptiktus archeologinius radinius išsaugoti radimo vietoje (in situ), nustatyti žemės sklypo užstatymo rodikliai, statinių statybos zona taikomi tiek, kiek jie neprieštarauja būtinybei archeologinius radinius išsaugoti radimo vietoje (in situ).
3. Taip pat vadovaujantis Kultūros vertybių registro duomenimis, planuojamo žemės sklypo dalis - Šiaurinėje dalyje (888,11 m2) ir Pietinėje dalyje (526,09 m2), patenka | Palangos kapinynas II (unikalus kodas Kultūros vertybių registre 1809) Vizualinės apsaugos pozonį.
4. Vadovaujantis Palangos I, II, III, Šventosios, Nemirsetos ir Palangos nuotekų valymo įrenginių Vandenviečių sanitarinių apsaugos zonų specialiojo plano sprendiniais ir Palangos miesto vandens tiekimo ir nuotekų tvarkymo infrastruktūros plėtros specialiojo plano sprendiniais planuojamas žemės sklypas patenka į Palangos m. I vandenvietės SAZ 3-iąją juostą. Rytinė planuojamo žemės sklypo dalis (apie 0,7660 ha) patenka | Palangos m. I vandenvietės SAZ 2-iąją mikrobinės taršos apribojimų juostą.
5. Vadovaujantis Palangos miesto šilumos ūkio specialiojo plano sprendiniais, patvirtintais Palangos miesto savivaldybės tarybos 2009-12-03 sprendimu Nr. T2-306 (registracijos Nr. 000252000441), planuojamas žemės sklypas patenka | necentralizuoto aprūpinimo šiluma zoną, prioritetinis kuras - gamtinės dujos.
6. Planuojamame sklype numatoma maksimali užstatymo zona. Konkrečios statinių vietos bus nustatytos techninio projekto rengimo metu. Pastatų užimamų plotų, aukštingumą (nekeičiant reglamentuotoj sprepsti atsižvelgiant į gyventojų socialinius poreikius, finansines galimybes ir kitus faktorius. Detaliojo plano keitimo sprendiniuose atsižvelgus į archeologų pastebėjimus siūloma konkreti pastatų bei automobilių saugyklų vietos. Išsaugant Palangos senovės gyvenvietės II, vad. Pietine gyvenviete teritorijos vertingąsias savybes pastatus siūloma statyti ant polinių pamatų.
7. Planuojama buitinių atliekų konteinerių aikštelės vieta bus tikslinama techninių projektų rengimo metu.
8. Planuojamame sklype turi būti įrengtos automobilių saugojimo ir stovėjimo vietos, užtikrinančios normatyvinį minimalų automobilių stovėjimo vietų skaičių, numatytą STR 2.06.04:2014 „Gatvės ir vietinės reikšmės keliai. Bendrieji reikalavimai" XIII skyriaus 107 punkte. Tikslios automobilių saugyklų vietos (skaičius) bus numatomas techninio projekto rengimo metu.
9. Įvažos į planuojamą sklypą bus tikslinamos techninių projektų rengimo metu.
10. Vadovaujantis Lietuvos Respublikos Aplinkos ministro 2004-02-27 įsakymu Nr. D1-91 "Dėl statybos techninio reglamento STR2.02.02:2004 "Visuomeninės paskirties statiniai" patvirtinimo" 3 priedo 1 punktu "Statiniai turi būti išdėstomi sklype taip, kad netūtų pažeisti gretimų sklypų savininkų ar naudotojų teisėti interesai. Nustatomi šie mažiausi atstumai nuo statinių iki gretimo sklypo ribos bei kiti reikalavimai:
    1. visuomeninės paskirties statinių iki 8,5 m aukščio – ne mažesnis kaip 3,0 m. Aukštesniems visuomeninės paskirties statiniams šis atstumas didinamas 0,5 m kiekvienam papildomam statinio aukščio metrui. Atstumas iki žemės sklypo ribos nustatomas nuo kiekvienos skirtingą aukštį turinčios visuomeninės paskirties statinio dalies. Šis atstumas gali būti sumažintas, jei gautas gretimo sklypo savininko sutikimas raštu;
    2. ne visuomeninės paskirties inžinerinių statinių, esančių sklype, išskyrus sklypo aptvarus - ne mažesnis kaip 1,0 m. Šis atstumas gali būti sumažintas, gavus gretimo sklypo savininko sutikimą raštu;
    3. statant naujus visuomeninės paskirties statinius turi būti išlaikomi gretimuose sklypuose esantiems ar statomiems pastatams atitinkamuose teisės aktuose tos paskirties pastatams nustatyti insoliacijos ir natūralaus apšvietimo reikalavimai. Rekonstruojant visuomeninės paskirties statinius gretimų sklypų pastatų insoliacija ir natūralus apšvietimas negali pablogėti."
11. Planuojama teritorija sutampa su planuojamo žemės sklypo ribomis.
12. Sklypo plotą, matmenis ir koordinates tikslinti atliekant geodezinius matavimus.
13. Servitutas gali būti tikslinamas teisės aktų nustatyta tvarka arba kadastrinių matavimų metu.
14. Šį brėžinį skaityti kartu su aiškinamuoju raštu, kuris yra neatsiejama detaliojo plano keitimo dalimi.

### PRIVALOMI TERITORIJOS NAUDOJIMO REGLAMENTO REIKALAVIMAI

| | |
|---|---|
| n | n - sklypo numeris; |
| m | m - sklypo plotas, m²; |
| T | T - Teritorijos naudojimo tipas arba pagrindinė žemės naudojimo paskirtis; |
| 1 2 | 1 - Žemės naudojimo būdas (Būdai); |
| 3 4 | 2 - Leistinas pastatų aukštis (metrais); |
| 5 6 | 3 - Leistinas žemės sklypo užstatymo tankis; |
| a b | 4 - Leistinas žemės sklypo užstatymo intensyvumas; |
| c d | 5 - Užstatymo tipas; Ip- laisvo planavimo užstatymas; |
| | 6 - priklausomųjų želdynų ir želdinių teritorijų dalys, %; |
| | a - urbanistiniai ir architektūriniai reikalavimai; |
| | b - gamtos ir kultūros paveldo vertybių apsauga; |
| | c - Teritorijos (žemės sklypo) apželdinimas (sklypo ar teritorijos dalis procentais, kuri turi būti apželdinta); |
| | d - automobilių parkavimas. |

### ŽEMĖS SKLYPO NAUDOJIMO BŪDAS

- Planuojamos komercinės paskirties objektų teritorijos (K) ir visuomeninės paskirties teritorijos (V)

### SUTARTINIAI ŽEMĖJIMAI

- Planuojamos teritorijos riba
- Registruotas sklypas, matuotas atlikus tikslius kadastrinius matavimus LKS-94 koordinačių sistemoje
- Nekilnojamoji kultūros vertybė - Palangos senovės gyvenvietė II, vad. Pietų gyvenviete (unikalus objekto kodas 17138)
- Pr.1 — 2015 m. K. Duderio Žvalgomųjų archeologinių tyrimų perkasos vieta ir numeris
- Esami valstybinės reikšmės miškai
- Projektuojamo sklypo riba
- Statybos riba
- Naikinama registruoto sklypo riba
- Statybos zona
- Siūloma pastatų vieta
- Susisiekimo ir inžinerinių tinklų koridorių ribos
- 1 — Planuojamų žemės sklypų kampų posūkio taškai
- S1 — Planuojama servituto zona
- s1 — Planuojama servituto zonos kampų posūkio taškai
- Siūloma buitinių atliekų ir antrinių žaliavų surinkimo konteinerių aikštelės vieta
- Numatoma nuotekų siurblinė ir jos 10 m apsaugos zona

### SUSISIEKIMO INFRASTRUKTŪRA

- Vytauto gatvės raudonosios linijos
- Esama Vytauto gatvė
- Esami pėsčiųjų/dviračių takai
- Planuojami pravažiavimai
- P — Siūloma automobilių saugyklos vieta *(spręsti techniniais projektais)*
- Planuojamas įvažiavimas - išvažiavimas

### ESAMŲ INŽINERINIŲ TINKLŲ SUTARTINIAI ŽYMĖJIMAI

| | | | |
|---|---|---|---|
| | Apšvietimo tinklo kabelis | FS | Buitinių ir gamybinių nuotekų šalinimo slėginis vamzdis |
| | Aukštos įtampos požeminis elektros kabelis | L | Lietaus nuotakyno vamzdis |
| | Požeminis dujotiekio vamzdis | | Požeminis ryšių kabelis |
| V V | Požeminis vandentiekio vamzdis | T T | Ryšių kabeliai |

### PLANUOJAMŲJŲ INŽINERINIŲ TINKLŲ SUTARTINIAI ŽYMĖJIMAI

| | | | |
|---|---|---|---|
| E1 | 0,4 kV elektros kabelis | F1 | Buitinių nuotekų tinklai |
| D2 | Dujotiekis | FS1 | Slėginiai buitinių nuotekų tinklai |
| V1 | Vandentiekio tinklai | | Nuotekų siurblinė ir jos 10 m apsaugos zona |
| R1 | Ryšių linijos | L1 | Lietaus nuotekų tinklai |

### APSAUGOS/SANITARINĖS APSAUGOS ZONOS

- Vandentiekio, lietaus ir fekalinės kanalizacijos tinklų ir įrenginių apsaugos zonos
- Vandenvietės SAZ 2-oji mikrobinės taršos apribojimų juosta
- Nekilnojamosios kultūros vertybės - Palangos kapinynas II Vizualinės apsaugos pozonis


TAEM Urbanistai
UAB „TAEM URBANISTAI"
Smolensko g. 10, Vilnius
Tel. +370 5 278 8433
Faks. +370 5 278 8789
www.taemgroup.lt


**PALANGOS MIESTO CENTRINĖS DALIES DETALIOJO PLANO KEITIMAS TERITORIJOJE TARP VYTAUTO G., ŽEMĖS SKLYPO VYTAUTO G. 18 IR VALSTYBINIO MIŠKO, PALANGOJE**

| Atestato Nr. | Parengė | V. Pavardė | Parašas | Data | | Laida |
|---|---|---|---|---|---|---|
| TPV0038 | Projekto vadovė | [redacted] | | | **Pagrindinis brėžinys, M 1:500** | 0 |
| Stadija DP | Palangos miesto savivaldybės administracijos direktorius | | | | 15003030101-DPL | Lapas 1 / Lapų |

PAPILDOMI REIKALAVIMAI:

a) URBANISTINIAI IR ARCHITEKTŪRINIAI REIKALAVIMAI: pastatai sklype turi būti atitraukti nuo Vytauto gatvės į sklypo gilumą. Sklypas turi išlikti vizualiai vieningas. Pastatai turi būti šiuolaikiškos architektūros: fasadų apdailai rekomenduojama naudoti statybines medžiagas (stiklą, medį, keramines plytas ir kt.), spalviniam sprendime - Žemaitijos regiono tradicinę spalvinę gamą, vengti ryškių spalvų. Planuojant statybos darbus ir parenkant architektūrinius sprendimus turi būti tinkamai įvertintas kraštovaizdžio pobūdis (esama urbanistinė ir gamtinė aplinka), nesumenkintos, neuždžoltos esamos kraštovaizdžio vertybės, statiniai turi deriėti prie kraštovaizdžio.

b) GAMTOS IR KULTŪROS PAVELDO VERTYBIŲ APSAUGA: užtikrinant Palangos senovės gyvenvietės II, vad. Pietų gyvenviete (unikalus kodas Kultūros vertybių registre 17138) nustatytas vertingąsias savybes ir Žvalgomųjų archeologinių tyrimų 2015 m. ataskaitos išvadas (kultūros vertybių registras), prieš pateikiant prašymą išduoti specialiuosius paveldosaugos reikalavimus (laikinąjį apsaugos reglamentą) statinio statybai, Palangos senovės gyvenvietės II, vad. Pietų gyvenviete (unikalus kodas Kultūros vertybių registre 17138) teritorijoje privaloma atlikti detaliuosius archeologinius tyrimus, reglamentuojamus LR Kultūros ministro 2011 m. rugpjūčio 16 d. įsakymu Nr. ĮV-538 "Dėl paveldo tvarkybos reglamento PTR 2.13.01:2011 "Archeologinio paveldo tvarkyba" patvirtinimo". Archeologinių tyrimų ataskaitos išvadoje, nusprendus aptiktus archeologinius radinius išsaugoti radimo vietoje (in situ), nustatyti žemės sklypo užstatymo rodiklius, statinių statybos zona taikomi tiek, kiek jie neprieštarauja būtinybei archeologinius radinius išsaugoti radimo vietoje (in situ).

c) TERITORIJOS (ŽEMĖS SKLYPO) APŽELDINIMAS (SKLYPO AR TERITORIJOS DALIS PROCENTAIS, KURI TURI BŪTI APŽELDINTA) nustatomas vadovaujantis Lietuvos Respublikos Aplinkos ministro 2007 m. gruodžio 21 d. įsakymu Nr. D1-694 "Dėl atskirųjų rekreacinės paskirties želdynų plotų normų ir priklausomųjų želdynų normų (plotų) nustatymo tvarkos aprašo patvirtinimo" (galiojanti redakcija nuo 2014-01-21). Želdynų, įskaitant vejas ir gėlynus, plotas nuo viso žemės sklypo ploto ne mažiau kaip nuo 15 % iki 45 %. Konkretus % bus nustatomas statinių techninių projektų rengimo metu atsižvelgiant į statinių naudojimo paskirtį. Sklypo teritorija tvarkoma pagal projektus suderintus su Kultūros paveldo departamentu. Takų dangoms naudojamos natūralios medžiagos: žvyro, akmens, klinkerio plytelių dangos, leistinos betono trinkelės. Želdiniai tvarkomi pagal Lietuvos Respublikos Aplinkos ministro 2007 m. gruodžio 21 d. įsakymo Nr. D1-694 „Dėl atskirųjų rekreacinės paskirties želdynų plotų normų ir priklausomųjų želdynų normų (plotų) nustatymo tvarkos aprašo patvirtinimo" aprašą.

d) AUTOMOBILIŲ PARKAVIMAS: automobilių statymo vietų poreikis prie pastatų nustatomas pagal STR 2.06.04:2014 „Gatvės ir vietinės reikšmės keliai. Bendrieji reikalavimai" XIII skyriaus 107 punktą. Automobilių stovėjimo aikštelės tikslinamos techninio projekto rengimo metu.

**Teritorijos naudojimo reglamentų aprašomoji lentelė**

| Teritorijos (jos dalies) Nr. | Sklypo (jo dalies) Nr. | Sklypo (jo dalies) plotas, m² | Privalomieji teritorijos naudojimo reglamentai: Teritorijos naudojimo tipas "T" | Žemės naudojimo paskirtis | Žemės naudojimo būdai "1" | Leistinas pastatų aukštis: nuo žemės paviršiaus, m "2" | Leistinas pastatų aukštis: aukštų, m | Užstatymo tankis, % "3" | Užstatymo intensyvumas ar užstatymo tūrio tankis "4" | Užstatymo tipas | Galimi žemės sklypų dydžiai: mažiausi, m² | Galimi žemės sklypų dydžiai: didžiausi, m² | Priklausomųjų želdynų ir želdinių teritorijų dalys, % "6" | Papildomi teritorijos naudojimo reglamentai: pastatų aukščių skaičius | statinių paskirtys | kiti reglamentai |
|---|---|---|---|---|---|---|---|---|---|---|---|---|---|---|---|---|
| | | | Paslaugų teritorija (PA) | Kitos paskirties žemė | K - Komercinės paskirties objektų teritorijos, V - Visuomeninės paskirties teritorijos | | | | | | | | | | | |
| - | 1 (Sklypų kad. Nr. 2501/0035:82 ir kad. Nr. 2501/0035:83 apjungimas) | 20136 | | | | 15 | 30 | 40 | 1,6 | Ip (laisvo planavimo užstatymas) | - | - | nuo 15 iki 45 | 4 | 8.1 viešbučių paskirties pastatai;<br>8.2 administracinės paskirties pastatai;<br>8.3 prekybos paskirties pastatai<br>8.4 pasiaugų paskirties pastatai<br>8.5 maitinimo paskirties pastatai;<br>8.10 kultūros paskirties pastatai<br>8.11 mokslo paskirties pastatai;<br>8.12 gydymo paskirties pastatai;<br>8.14 sporto paskirties pastatai;<br>8.15 religinės paskirties pastatai<br>8.16 specialiosios paskirties pastatai | LRV 1992 05 12 nutarimas Nr. 343: XVI Kurortų apsaugos zonos; XIX Nekilnojamųjų kultūros vertybių teritorija ir apsaugos zonos; XX Požeminių vandens telkinių (vandenviečių) sanitarinės apsaugos zonos; XLIX Vandentiekio, lietaus ir fekalinės kanalizacijos tinklų ir įrenginių apsaugos zonos; LVI Valstybės saugumo departamento ar Vadovybės apsaugos departamento prie Vidaus reikalų ministerijos saugomų objektų apsaugos zona. S1 - Servitutas - teisė tiesti, aptarnauti, naudoti požemines, antžemines komunikacijas (tarnaujantis) - 222 (plotas 620 m²). |

PATIKRINTA:
2012-02-13 Nr. TPI-19
(data) (numeris)
IŠVADA: REITAIDINA TREČIUOJU TVIRTINTI
Klaipėdos teritorijų planavimo ir statybos valstybinės priežiūros departamento Teritorijų planavimo ir statybos valstybinės priežiūros skyrius
[redacted]

**SERVITUTŲ LENTELĖ**

| Servitutą Nr. | Servituto (jo dalies) kampų žymėjimas plane | Servituto (jo dalies) kampų koordinatės: x | y | Servituto kraštinių pažymėjimas plane | Servituto kraštinių ilgiai, m | Servituto plotas, m² | Servitutai |
|---|---|---|---|---|---|---|---|
| 1 | 2 | 3 | 4 | 5 | 6 | 7 | 8 |
| S1 | s1 | 6200486.42 | 316315.50 | s1-s2 | 7,41 | 620 | 222 - Servitutas - teisė tiesti, aptarnauti, naudoti požemines, antžemines komunikacijas (tamaujantis) |
| | s2 | 6200502.81 | 316316.04 | s2-s3 | 77,80 | | |
| | s3 | 6200497.12 | 316393.63 | s3-s4 | 8,00 | | |
| | s4 | 6200488.14 | 316393.05 | s4-s5 | 68,71 | | |
| | s5 | 6200494.16 | 316324.52 | s5-s6 | 0,06 | | |
| | s6 | 6200494.21 | 316324.48 | s6-s1 | 9,06 | | |

**SKLYPŲ EKSPLIKACIJA**

| Sklypo Nr. | Kadastrinis žemės sklypo Nr., adresas | Sklypo plotas, ha | Žemės sklypo pagrindinė naudojimo paskirtis/ naudojimo būdas |
|---|---|---|---|
| 1 | 2501/0035:82 Vytauto g. 16, Palanga | 0,3123 | Kita/ Visuomeninės paskirties teritorijos |
| 2 | 2501/0035:83 Palanga | 1,7013 | Kita/ Rekreacinės teritorijos; Bendro naudojimo (miestų, miestelių ir kaimų ar savivaldybių bendro naudojimo) teritorijos. |
| 3 | 2501/0035:93 Palanga | 0,1986 | Miškų ūkio/ Rekreacinių miškų sklypai |
| 4 | 2501/0035:12 Vytauto g. 18, Palanga | 0,6080 | Kita/ Visuomeninės paskirties teritorijos |
| 5 | 2501/0035:99 Palanga | 0,7732 | Miškų ūkio/ Rekreacinių miškų sklypai |
| 6 | 2501/0035:102 Palanga | 3,7413 | Miškų ūkio/ Rekreacinių miškų sklypai |
| 7 | 2501/0035:105 Palanga | 26,0559 | Miškų ūkio/ Rekreacinių miškų sklypai |
| 8 | 2501/0034:7 Vytauto g. 15, Palanga | 101,3090 | Kita/ Rekreacinės teritorijos |

TPK PROTOKOLAS Nr. (1.8.2) A1-520-33/2
Palangos miesto savivaldybės administracija
[redacted]

Pastaba: Žem?s sklypo rib? pos?kio taškų koordinat?s paimtos iš V.? "Registr? centras" duomen? baz?s

| Objektas | Palangos m., Vytauto g. 18 | Lap? skaičius | |
|---|---|---|---|
| | | 1 | 1 |
| Koordinačių? sistema: LKS-1994 | Aukščių? sistema: Baltijos | | |

GEO PLANAS
Klaipėda, Mokslas g.33
Tel.:860 777 343

| Kvalifikacijos pažym?jimo Nr. 1GKV-744 | | |
|---|---|---|
| Vardas, pavard? | Parašas | Data |
| [redacted] | | 2015-04-17 |

A.V.